AIPo
Agenzia Interregionale per il fiume Po

UFFICIO OPERATIVO DI PIACENZA
Via Santa Franca, 38 – 29121 Piacenza

(PC-E-820)-LAVORI DI ADEGUAMENTO DELLA SAGOMA ARGINALE IN DESTRA E SINISTRA IDRAULICA DEI COLATORI SCOVALASINO E FONTANA NEI COMUNI DI CAORSO, MONTICELLI D'ONGINA, SAN PIETRO IN CERRO E VILLANOVA SULL'ARDA

PROGETTO ESECUTIVO

Importo Progetto : € 730.000,00

SEZIONI TRASVERSALI SCOVALASINO

ELAB. N. **ST_05.1**

SCALA: 1:200

PROGETTISTA COORDINATORE: Geom. Giovanni Palombo

COLLABORATORI: Dott. Federico Mancano, Ing. Francesco Vommaro, geom. Carlo Romano

IL RESPONSABILE UNICO DEL PROGETTO: Ing. Stefano Baldini

PROGETTISTA: Ing. Paolo Grossi

PROG._N.	DATA	REV.	DESCRIZIONE MODIFICA	REDATTO	CONTR.	APPR.
695	09.06.2025					

SCAVO
TAGLIO VEGETAZIONE E SCOTICO

SEZIONE SC_1

STATO DI FATTO + SCAVO
40.00 m s.l.m.
200

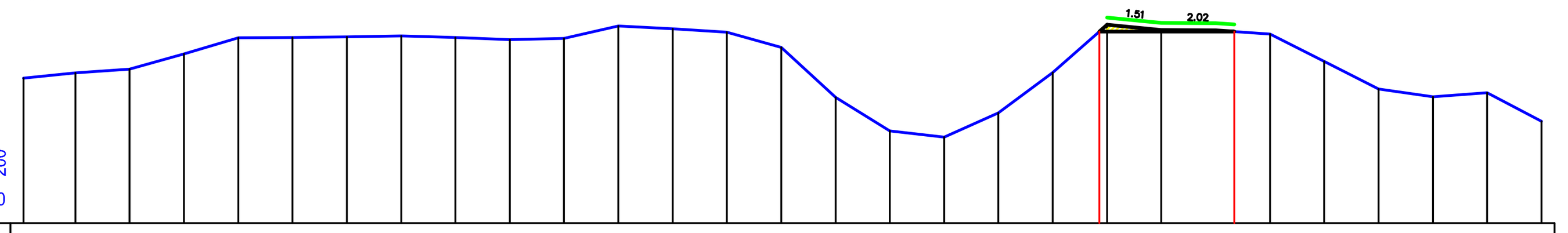

DISTANZE PROGRESSIVE [m]	0.00	1.43	2.93	4.43	5.93	7.43	8.93	10.43	11.93	13.43	14.92	16.43	17.92	19.42	20.92	22.42	23.92	25.42	26.92	28.42	29.92	31.42	32.92	34.42	35.92	37.42	38.92	40.42	41.92	
DISTANZE PARZIALI [m]	1.43	1.50	1.50	1.50	1.50	1.50	1.50	1.50	1.50	1.50	1.50	1.50	1.50	1.50	1.50	1.50	1.50	1.50	1.50	1.29	0.21	1.50	1.50	0.52	0.98	1.50	1.50	1.50	1.50	1.50
QUOTE TERRENO [m s.l.m.]	44.02	44.16	44.27	44.68	45.13	45.13	45.16	45.18	45.14	45.08	45.11	45.45	45.38	45.28	44.86	43.48	42.55	42.38	43.06	44.17	45.49	45.34	45.34	45.23	44.48	43.72	43.50	43.61	42.82	
QUOTE DI SCAVO [m s.l.m.]																					45.30		45.30							

RILEVATO
STABILIZZAZIONE + INGHIAIAMENTO
SEMINA

SEZIONE SC_1

STATO DI PROGETTO
40.00 m s.l.m.
200

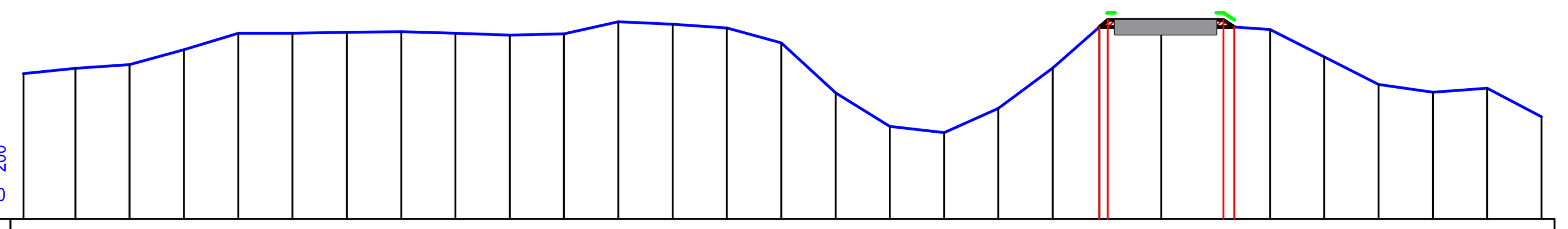

DISTANZE PROGRESSIVE [m]	0.00	1.43	2.93	4.43	5.93	7.43	8.93	10.43	11.93	13.43	14.92	16.43	17.92	19.42	20.92	22.42	23.92	25.42	26.92	28.42	29.92	31.42	32.92	34.42	35.92	37.42	38.92	40.42	41.92	
DISTANZE PARZIALI [m]	1.43	1.50	1.50	1.50	1.50	1.50	1.50	1.50	1.50	1.50	1.50	1.50	1.50	1.50	1.50	1.50	1.50	1.50	1.50	1.29	0.21	1.50	1.50	0.52	0.98	1.50	1.50	1.50	1.50	1.50
QUOTE SCAVO E TERRENO [m s.l.m.]	44.02	44.16	44.27	44.68	45.13	45.13	45.16	45.18	45.14	45.08	45.11	45.45	45.38	45.28	44.86	43.48	42.55	42.38	43.06	44.17	45.30	45.30	45.30 45.30	45.23	44.48	43.72	43.50	43.61	42.82	
QUOTE DI PROGETTO [m s.l.m.]																					45.30 45.50		45.50 45.30							

SCAVO
TAGLIO VEGETAZIONE E SCOTICO

SEZIONE SC_2

STATO DI FATTO + SCAVO
40.00 m s.l.m.
200

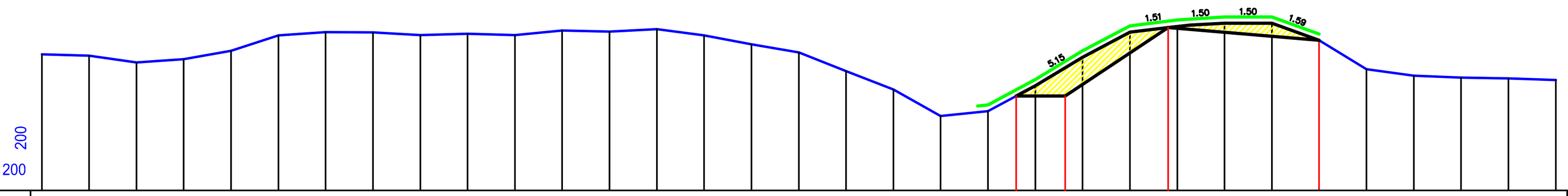

DISTANZE PROGRESSIVE [m]	0.00	1.50	3.00	4.50	6.00	7.50	9.00	10.50	12.00	13.49	14.99	16.49	17.99	19.49	20.99	22.49	23.99	25.49	26.99	28.49	29.99	31.49	32.99	34.49	35.99	37.49	38.99	40.49	41.99	43.48	44.98	46.48	47.98		
DISTANZE PARZIALI [m]	1.50	1.50	1.50	1.50	1.50	1.50	1.50	1.50	1.50	1.50	1.50	1.50	1.50	1.50	1.50	1.50	1.50	1.50	1.50	1.50	0.89	0.61	0.95	0.55	1.50	1.21	0.29	1.50	1.50	1.50	1.50	1.50	1.50	1.50	1.50
QUOTE TERRENO [m s.l.m.]	44.32	44.28	44.07	44.17	44.43	44.93	45.03	45.02	44.94	44.97	44.94	45.08	45.05	45.12	44.93	44.64	44.38	43.79	43.21	42.36	42.52	43.32	44.23	45.02	45.21	45.31	45.31	44.77	43.85	43.65	43.59	43.56	43.51		
QUOTE DI SCAVO [m s.l.m.]																						43.00	43.00		45.18			44.77							

RILEVATO
STABILIZZAZIONE + INGHIAIAMENTO
SEMINA

SEZIONE SC_2

STATO DI PROGETTO
40.00 m s.l.m.
200

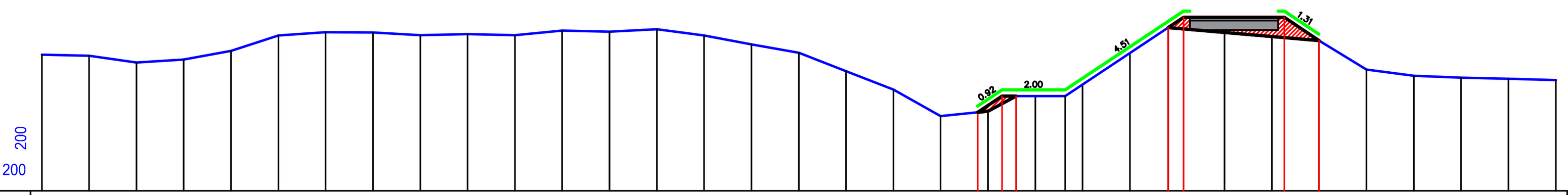

DISTANZE PROGRESSIVE [m]	0.00	1.50	3.00	4.50	6.00	7.50	9.00	10.50	12.00	13.49	14.99	16.49	17.99	19.49	20.99	22.49	23.99	25.49	26.99	28.49	29.99	31.49	32.99	34.49	35.99	37.49	38.99	40.49	41.99	43.48	44.98	46.48	47.98	
DISTANZE PARZIALI [m]	1.50	1.50	1.50	1.50	1.50	1.50	1.50	1.50	1.50	1.50	1.50	1.50	1.50	1.50	1.50	1.50	1.50	1.50	1.50	1.50	0.89	0.61	0.95	0.55	1.50	1.21	1.79	1.50	1.50	1.50	1.50	1.50	1.50	1.50
QUOTE SCAVO E TERRENO [m s.l.m.]	44.32	44.28	44.07	44.17	44.43	44.93	45.03	45.02	44.94	44.97	44.94	45.08	45.05	45.12	44.93	44.64	44.38	43.79	43.21	42.36	42.52	43.00 43.00	43.00 43.37	44.37	45.18	45.02	44.89	44.77	43.85	43.65	43.59	43.56	43.51	
QUOTE DI PROGETTO [m s.l.m.]																					42.49	43.00 43.00			45.18 45.50		45.50	44.77						

SCAVO
TAGLIO VEGETAZIONE E SCOTICO

SEZIONE SC_3

STATO DI FATTO + SCAVO
40.00 m s.l.m.
200

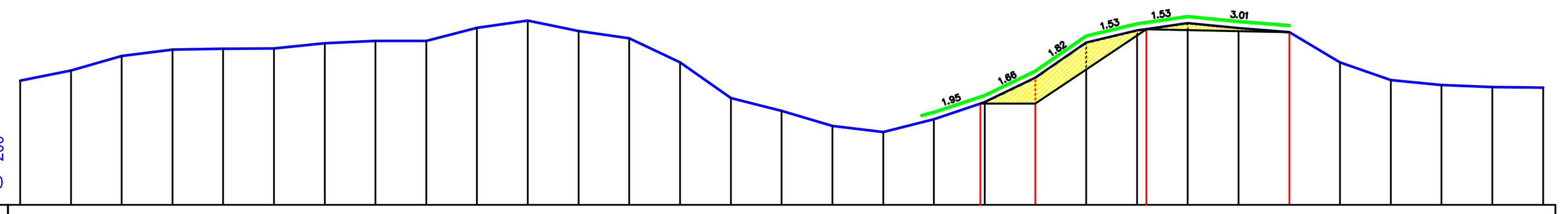

DISTANZE PROGRESSIVE [m]	0.00	1.50	3.00	4.50	6.00	7.50	9.00	10.50	12.00	13.49	14.99	16.49	17.99	19.49	20.99	22.49	23.99	25.49	26.99	28.49	29.99	31.49	32.99	34.49	35.99	37.49	38.99	40.49	41.99	43.48	44.98	
DISTANZE PARZIALI [m]	1.50	1.50	1.50	1.50	1.50	1.50	1.50	1.50	1.50	1.50	1.50	1.50	1.50	1.50	1.50	1.50	1.50	1.50	1.38	0.12	1.50	1.50	1.50	0.27	1.23	1.50	1.50	1.50	1.50	1.50	1.50	1.50
QUOTE TERRENO [m s.l.m.]	43.68	43.98	44.41	44.60	44.63	44.63	44.79	44.85	44.85	45.25	45.46	45.15	44.93	44.22	43.16	42.79	42.34	42.16	42.54	43.04	43.76	44.80	45.16	45.38	45.23	45.11	44.22	43.69	43.55	43.49	43.47	
QUOTE DI SCAVO [m s.l.m.]																				43.00	43.00		45.20			45.11						

RILEVATO
STABILIZZAZIONE + INGHIAIAMENTO
SEMINA

SEZIONE SC_3

STATO DI PROGETTO
40.00 m s.l.m.
200

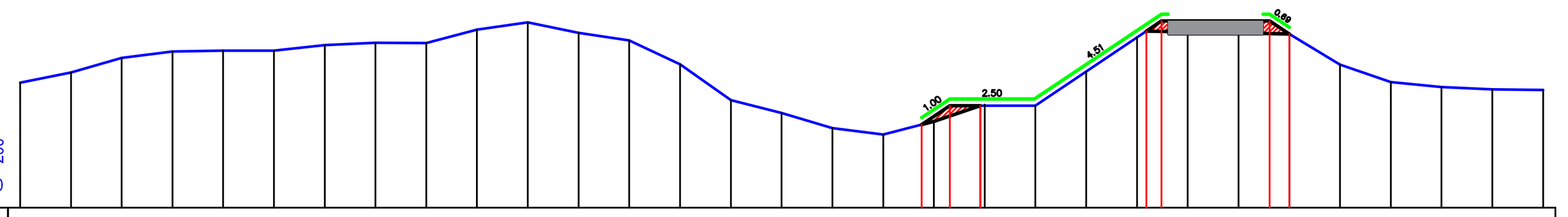

DISTANZE PROGRESSIVE [m]	0.00	1.50	3.00	4.50	6.00	7.50	9.00	10.50	12.00	13.49	14.99	16.49	17.99	19.49	20.99	22.49	23.99	25.49	26.99	28.49	29.99	31.49	32.99	34.49	35.99	37.49	38.99	40.49	41.99	43.48	44.98	
DISTANZE PARZIALI [m]	1.50	1.50	1.50	1.50	1.50	1.50	1.50	1.50	1.50	1.50	1.50	1.50	1.50	1.50	1.50	1.50	1.50	1.50	1.38	0.12	1.50	1.50	1.50	0.27	1.23	1.50	1.50	1.50	1.50	1.50	1.50	1.50
QUOTE SCAVO E TERRENO [m s.l.m.]	43.68	43.98	44.41	44.60	44.63	44.63	44.79	44.85	44.85	45.25	45.46	45.15	44.93	44.22	43.16	42.79	42.34	42.16	42.54	43.00 43.04	43.00	44.00	45.20 45.16	45.18	45.15	45.11	44.22	43.69	43.55	43.49	43.47	
QUOTE DI PROGETTO [m s.l.m.]																			42.45	43.00 43.00			45.20 45.50			45.50 45.11						

SCAVO
TAGLIO VEGETAZIONE E SCOTICO

SEZIONE SC_4

STATO DI FATTO + SCAVO
40.00 m s.l.m.
200

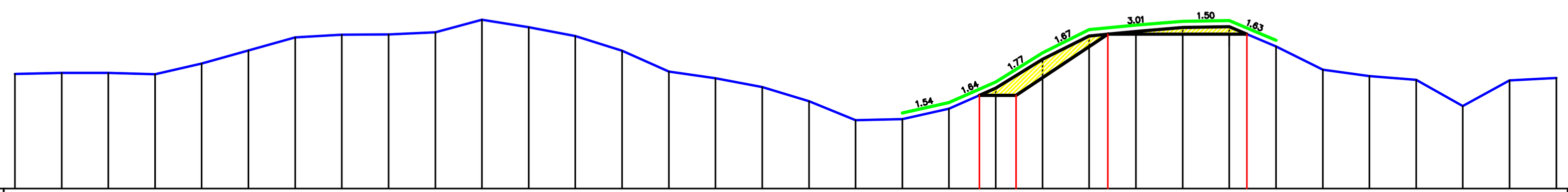

DISTANZE PROGRESSIVE [m]	0.00	1.50	3.00	4.50	6.00	7.50	9.00	10.50	12.00	13.50	14.99	16.49	17.99	19.49	20.99	22.49	23.99	25.49	26.99	28.49	29.99	31.49	32.99	34.49	35.99	37.49	38.99	40.49	41.99	43.48	44.98	46.48	47.98	49.48			
DISTANZE PARZIALI [m]	1.50	1.50	1.50	1.50	1.50	1.50	1.50	1.50	1.50	1.50	1.50	1.50	1.50	1.50	1.50	1.50	1.50	1.50	1.50	1.50	0.97	0.53	0.65	0.85	1.50	0.60	0.90	1.50	1.50	0.56	0.94	1.50	1.50	1.50	1.50	1.50	1.50
QUOTE TERRENO [m s.l.m.]	43.69	43.72	43.72	43.68	44.02	44.45	44.86	44.95	44.96	45.03	45.43	45.19	44.91	44.43	43.77	43.55	43.27	42.81	42.20	42.23	42.57	43.23	44.16	44.91	45.05	45.18	45.20	44.57	43.82	43.62	43.50	42.66	43.49	43.56			
QUOTE DI SCAVO [m s.l.m.]																					43.00	43.00		44.97			44.97										

RILEVATO
STABILIZZAZIONE + INGHIAIAMENTO
SEMINA

SEZIONE SC_4

STATO DI PROGETTO
40.00 m s.l.m.
200

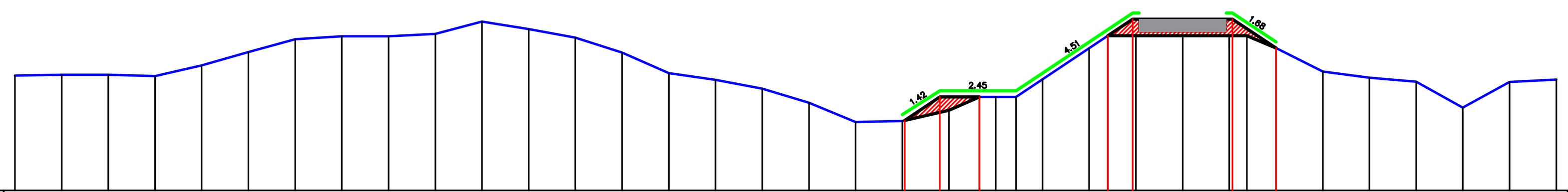

DISTANZE PROGRESSIVE [m]	0.00	1.50	3.00	4.50	6.00	7.50	9.00	10.50	12.00	13.50	14.99	16.49	17.99	19.49	20.99	22.49	23.99	25.49	26.99	28.49	29.99	31.49	32.99	34.49	35.99	37.49	38.99	40.49	41.99	43.48	44.98	46.48	47.98	49.48			
DISTANZE PARZIALI [m]	1.50	1.50	1.50	1.50	1.50	1.50	1.50	1.50	1.50	1.50	1.50	1.50	1.50	1.50	1.50	1.50	1.50	1.50	1.50	1.50	0.97	0.53	0.65	0.85	1.50	0.60	0.90	1.50	1.50	0.56	0.94	1.50	1.50	1.50	1.50	1.50	1.50
QUOTE SCAVO E TERRENO [m s.l.m.]	43.69	43.72	43.72	43.68	44.02	44.45	44.86	44.95	44.96	45.03	45.43	45.19	44.91	44.43	43.77	43.55	43.27	42.81	42.20	42.23	42.57	43.00 43.00 43.00	43.57	44.57 44.97	44.97	44.97	44.97 44.97	44.57	43.82	43.62	43.50	42.66	43.49	43.56			
QUOTE DI PROGETTO [m s.l.m.]																				42.25	43.00	43.00		44.97 45.50			45.50	44.57									

SCAVO
TAGLIO VEGETAZIONE E SCOTICO

SEZIONE SC_5

STATO DI FATTO + SCAVO
40.00 m s.l.m.
200

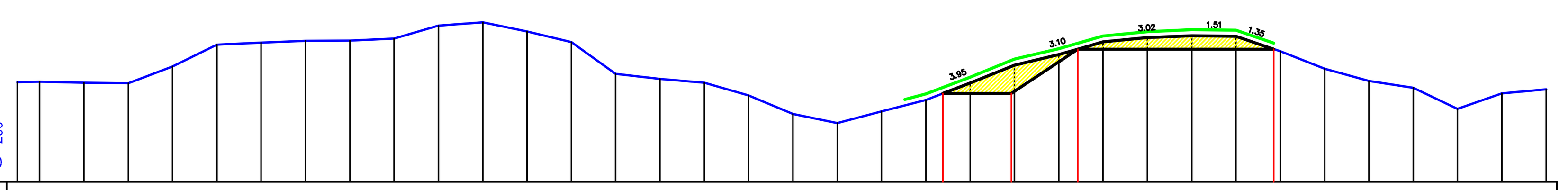

DISTANZE PROGRESSIVE [m]	0.00	0.76	2.26	3.76	5.26	6.76	8.26	9.76	11.26	12.76	14.26	15.76	17.25	18.75	20.25	21.75	23.25	24.75	26.25	27.75	29.25	30.75	32.25	33.75	35.25	36.75	38.25	39.75	41.25	42.75	44.25	45.74	47.24	48.74	50.24	51.74			
DISTANZE PARZIALI [m]	0.76	1.50	1.50	1.50	1.50	1.50	1.50	1.50	1.50	1.50	1.50	1.50	1.50	1.50	1.50	1.50	1.50	1.50	1.50	1.50	1.50	0.58	0.92	1.40	0.10	1.50	0.65	0.85	1.50	1.50	1.50	1.28	0.22	1.50	1.50	1.50	1.50	1.50	1.50
QUOTE TERRENO [m s.l.m.]	43.38	43.39	43.36	43.35	43.91	44.65	44.72	44.78	44.78	44.86	45.29	45.40	45.09	44.74	43.66	43.48	43.36	42.93	42.30	42.00	42.39	42.78	43.35	43.96	44.31	44.74	44.89	44.95	44.94	44.42	43.83	43.42	43.19	42.47	43.00	43.14			
QUOTE DI SCAVO [m s.l.m.]																						43.00		43.00	44.45					44.45									

RILEVATO
STABILIZZAZIONE + INGHIAIAMENTO
SEMINA

SEZIONE SC_5

STATO DI PROGETTO
40.00 m s.l.m.
200

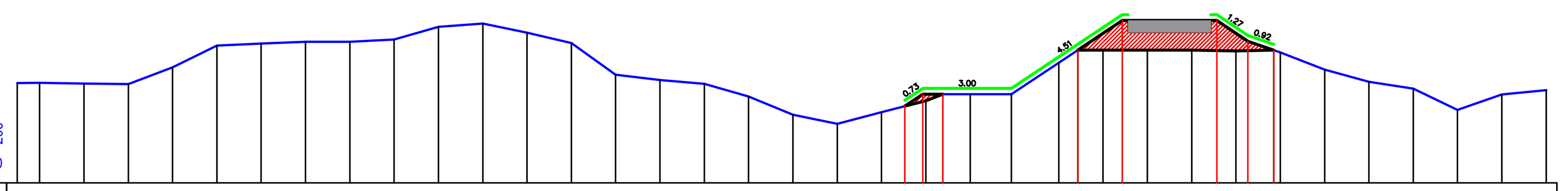

DISTANZE PROGRESSIVE [m]	0.00	0.76	2.26	3.76	5.26	6.76	8.26	9.76	11.26	12.76	14.26	15.76	17.25	18.75	20.25	21.75	23.25	24.75	26.25	27.75	29.25	30.75	32.25	33.75	35.25	36.75	38.25	39.75	41.25	42.75	44.25	45.74	47.24	48.74	50.24	51.74		
DISTANZE PARZIALI [m]	0.76	1.50	1.50	1.50	1.50	1.50	1.50	1.50	1.50	1.50	1.50	1.50	1.50	1.50	1.50	1.50	1.50	1.50	1.50	1.50	1.50	0.58	0.92	1.40	1.60	0.65	0.85	1.50	1.50	1.50	1.28	0.22	1.50	1.50	1.50	1.50	1.50	1.50
QUOTE SCAVO E TERRENO [m s.l.m.]	43.38	43.39	43.36	43.35	43.91	44.65	44.72	44.78	44.78	44.86	45.29	45.40	45.09	44.74	43.66	43.48	43.36	42.93	42.30	42.00	42.39	42.78 43.00	43.00	43.00	44.07 44.45	44.50	44.50	44.50	44.47	44.45 44.42	43.83	43.42	43.19	42.47	43.00	43.14		
QUOTE DI PROGETTO [m s.l.m.]																						42.59 43.00 43.00			44.49	45.50		45.50	44.80	44.49								

SCAVO
TAGLIO VEGETAZIONE E SCOTICO

SEZIONE SC_6

STATO DI FATTO + SCAVO
40.00 m s.l.m.
200

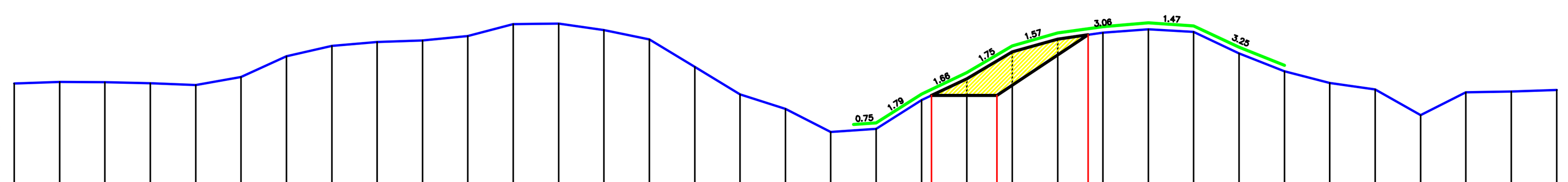

DISTANZE PROGRESSIVE [m]	0.00	1.50	3.00	4.50	6.00	7.50	9.00	10.50	12.00	13.50	14.99	16.49	17.99	19.49	20.99	22.49	23.99	25.49	26.99	28.49	29.99	31.49	32.99	34.49	35.99	37.49	38.99	40.49	41.98	43.48	44.98	46.48	47.98	49.48	50.98		
DISTANZE PARZIALI [m]	1.50	1.50	1.50	1.50	1.50	1.50	1.50	1.50	1.50	1.50	1.50	1.50	1.50	1.50	1.50	1.50	1.50	1.50	1.50	1.50	0.23	1.27	0.99	0.51	1.50	1.00	0.50	1.50	1.50	1.50	1.50	1.50	1.50	1.50	1.50	1.50	1.50
QUOTE TERRENO [m s.l.m.]	43.39	43.44	43.44	43.41	43.34	43.61	44.30	44.64	44.77	44.82	44.97	45.36	45.38	45.16	44.85	43.95	43.03	42.55	41.79	41.89	42.84	43.55	44.44	44.87	45.08	45.19	45.10	44.39	43.80	43.41	43.19	42.34	43.10	43.13	43.18		
QUOTE DI SCAVO [m s.l.m.]																					43.00	43.00			45.00												

RILEVATO
STABILIZZAZIONE + INGHIAIAMENTO
SEMINA

SEZIONE SC_6

STATO DI PROGETTO
40.00 m s.l.m.
200

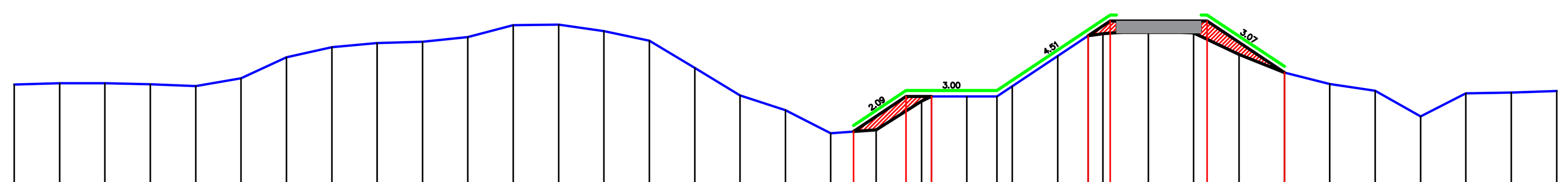

DISTANZE PROGRESSIVE [m]	0.00	1.50	3.00	4.50	6.00	7.50	9.00	10.50	12.00	13.50	14.99	16.49	17.99	19.49	20.99	22.49	23.99	25.49	26.99	28.49	29.99	31.49	32.99	34.49	35.99	37.49	38.99	40.49	41.98	43.48	44.98	46.48	47.98	49.48	50.98		
DISTANZE PARZIALI [m]	1.50	1.50	1.50	1.50	1.50	1.50	1.50	1.50	1.50	1.50	1.50	1.50	1.50	1.50	1.50	1.50	1.50	1.50	1.50	1.50	0.23	1.27	0.99	0.51	1.50	1.00	0.50	1.50	1.50	1.50	1.50	1.50	1.50	1.50	1.50	1.50	1.50
QUOTE SCAVO E TERRENO [m s.l.m.]	43.39	43.44	43.44	43.41	43.34	43.61	44.30	44.64	44.77	44.82	44.97	45.36	45.38	45.16	44.85	43.95	43.03	42.55	41.79	41.89	42.84 43.00	43.00	43.00 43.34	44.34	45.00 45.08	45.19	45.10	44.39	43.80	43.41	43.19	42.34	43.10	43.13	43.18		
QUOTE DI PROGETTO [m s.l.m.]																			41.84	43.00	43.00				45.00 45.50		45.50		43.80								